






						01-01/16 -ППТ.ГП-2					
						Проект планировки и проект межевания земельных участков с кадастровыми номерами 23:43:0000000.1523 и 23:43:0000000.1523, расположенных в районе п.Знаменский и пгт.Зеленопольский МО города Краснодара					
ИЗМ.	КОЛ.	УЧЕТ	№ ДОК.	ПОДПИСЬ	ДАТА						
ГИП	Перова				12.16	Комплексная застройка "Сосновый бор"					
ГАП	Сувер				12.16	СТADIЯ Л И СТ Л И С Т О В					
Разраб.	Перова				12.16	п 4					
						Схема границ зон с особыми условиями использования территории М 1:2000					
						ООО "АРНИКА" г. Барнаул					

Инв. № подл.	Подпись и дата	Взам. инв. №	СОГЛАСОВАНО		